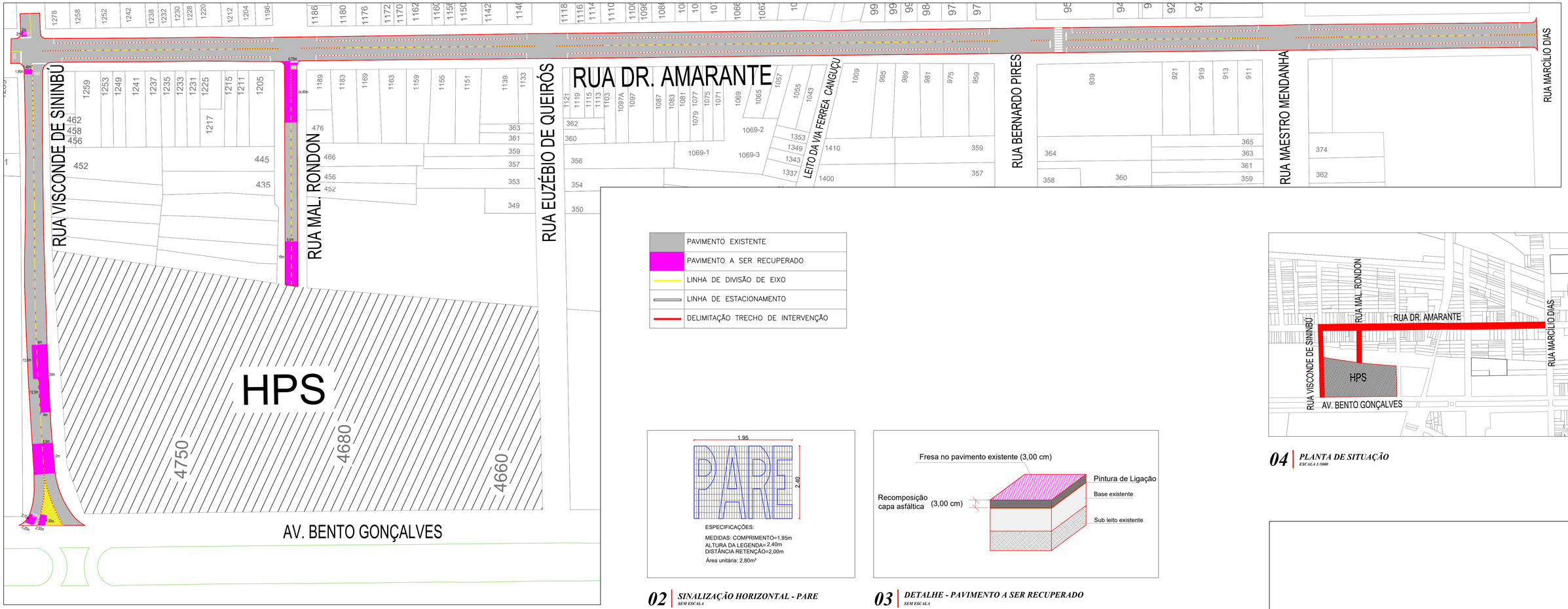

01 | *PLANTA BAIXA*
ESCALA 1:750

	PAVIMENTO EXISTENTE
	PAVIMENTO A SER RECUPERADO
	LINHA DE DIVISÃO DE EIXO
	LINHA DE ESTACIONAMENTO
	DELIMITAÇÃO TRECHO DE INTERVENÇÃO

04 | *PLANTA DE SITUAÇÃO*
ESCALA 1:5000

ESPECIFICAÇÕES:

MEDIDAS: COMPRIMENTO=1,95m
ALTURA DA LEGENDA= 2,40m
DISTÂNCIA RETENÇÃO=2,00m

Área unitária: 2,80m²

02 | *SINALIZAÇÃO HORIZONTAL - PARE*
SEM ESCALA

03 | *DETALHE - PAVIMENTO A SER RECUPERADO*
SEM ESCALA

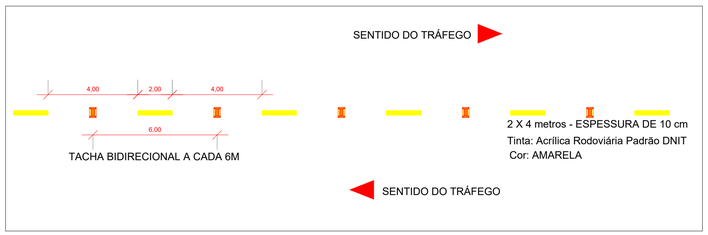

05 | *SINALIZAÇÃO HORIZONTAL - LINHA DE DIVISÃO DE EIXO E TACHAS*
SEM ESCALA

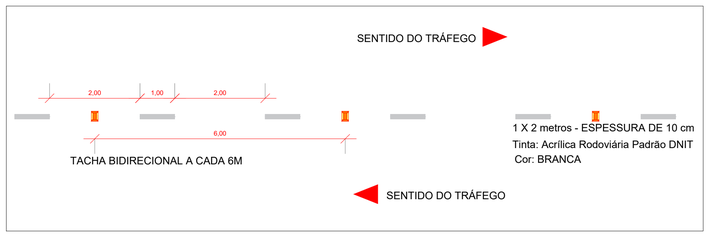

06 | *SINALIZAÇÃO HORIZONTAL - LINHA DE DIVISÃO DE ESTACIONAMENTO E TACHAS*
SEM ESCALA

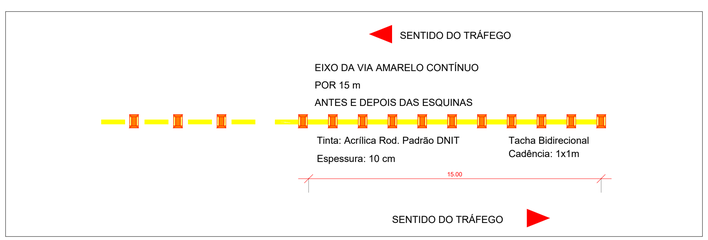

07 | *SINALIZAÇÃO HORIZONTAL - DETALHE NAS ESQUINAS*
SEM ESCALA

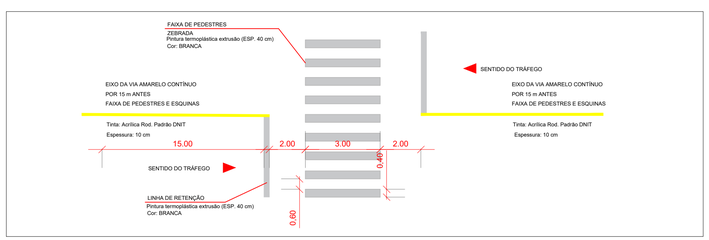

08 | *SINALIZAÇÃO HORIZONTAL - FAIXA DE PEDESTRE*
SEM ESCALA

vamos compartilhar a cidade

PREFEITURA

ESTACIONAMENTO HOSPITAL REGIONAL DE PRONTO SOCORRO - HPRS

DIREITOS AUTORAIS RESERVADOS. PROIBIDA A REPRODUÇÃO TOTAL OU PARCIAL DESTE DESENHO SEM O EXPRESSO CONSENTIMENTO DO PROPRIETÁRIO

TÍTULO DO DESENHO

PROJETO DE PAVIMENTAÇÃO

PLANTA BAIXA E DETALHES - CONTORNO

ESCALA: INDICADA

PRANCHA 02/02

MUNICÍPIO: PELOTAS | ESTADO: RIO GRANDE DO SUL

LOGRADOURO: AV. BENTO GONÇALVES, 4590

CÓDIGO DO DESENHO: PMP-EST-HPS-PAV-02 | NÚMERO DA REVISÃO: 01 | DATA: 03/09/2021

EQUIPE TÉCNICA

VICTOR CAVA
ENGENHEIRO CIVIL | CREA/RS 216078

MARCOS TORMEN
ENGENHEIRO CIVIL | CREA/RS 227799

Rua Menna Barreto, 752 - Pelotas/RS
Fone: (53) 33101350 - (53) 33101353
Email: seplag@pelotas.rs.gov.br

SECRETARIA DE PLANEJAMENTO E GESTÃO

Prefeitura de Pelotas — vamos compartilhar a cidade